
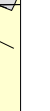
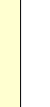
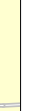
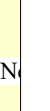




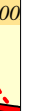
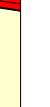
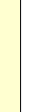







	Grenze der Region		Landesgrenze
	Grenze der Dienststelle		Gemeindegrenze
	Standortsgrenze		Landesstraße
	Bundesautobahn (auch als umschrieben)		Landesstraße (auch als umschrieben)
	Außersiedlungsgebiet		Außersiedlungsgebiet
	Bundesstraße		Kommunale
	Bundesstraße (mit Zusatzlinie)		Kommunale (mit Zusatzlinie)
	Außersiedlungsgebiet (mit Zusatzlinie)		Außersiedlungsgebiet
	Außersiedlungsgebiet		Außersiedlungsgebiet
	Außersiedlungsgebiet		Außersiedlungsgebiet

1:250 000  
 1:100 000  
 1:50 000  
 1:25 000  
 1:10 000  
 1:5 000  
 1:2 000  
 1:1 000  
 1:500  
 1:250  
 1:100  
 1:50  
 1:20  
 1:10  
 1:5  
 1:2  
 1:1  
 1:0,5  
 1:0,25  
 1:0,1

Hergestellt: 01.07.2023  
 Stand Bauwerke 10.2022  
 Maßstab 1:50 000

Herausgeber: Landesbetrieb Straßenwesen Brandenburg / Dezernat 62  
 Hersteller: Infrais GmbH  
 Geodaten: © GeoBasis-DE/LBS, d-ixxy-2-0

