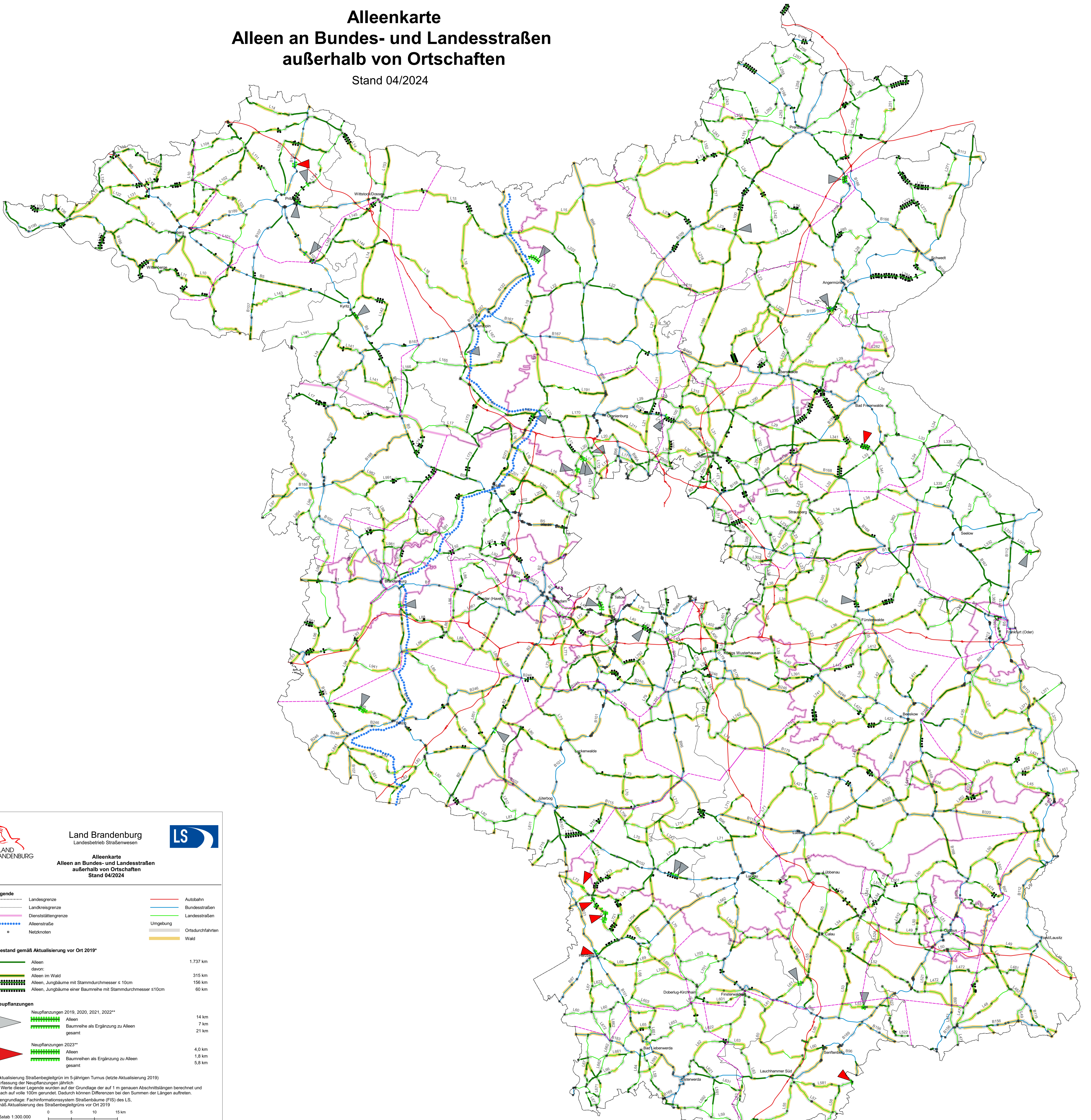



Alleenkarte Allein an Bundes- und Landesstraßen außerhalb von Ortschaften


Stand 04/2024





Land Brandenburg
Landesbetrieb Straßenwesen

Alleenkarte
Allein an Bundes- und Landesstraßen
außerhalb von Ortschaften
Stand 04/2024



Legende

<ul style="list-style-type: none"> Landesgrenze Landkreisgrenze Dienststättengrenze Alleinstraße Netzknoten 	<ul style="list-style-type: none"> Autobahn Bundesstraßen Landesstraßen Ortsdurchfahrten Wald 	
--	---	--

Bestand gemäß Aktualisierung vor Ort 2019*

	Allein	1.737 km
	davon: Allein im Wald	315 km
	Allein, Jungbäume mit Stammdurchmesser ≤ 10cm	156 km
	Allein, Jungbäume einer Baumreihe mit Stammdurchmesser ≤ 10cm	60 km

Neupflanzungen

	Neupflanzungen 2019, 2020, 2021, 2022**	14 km
	Allein	7 km
	Baumreihe als Ergänzung zu Allein gesamt	21 km
	Neupflanzungen 2023**	4,0 km
	Allein	1,8 km
	Baumreihen als Ergänzung zu Allein gesamt	5,8 km

* Aktualisierung Straßenbegleitgrün im 5-jährigen Turnus (letzte Aktualisierung 2019)
** Erfassung der Neupflanzungen jährlich
Die Werte dieser Legende wurden auf der Grundlage der auf 1 m genauen Abschnittslängen berechnet und danach auf volle 100m gerundet. Dadurch können Differenzen bei den Summen der Längen auftreten.
Datengrundlage: Fachinformationssystem Straßenbäume (FIS) des LS, gemäß Aktualisierung des Straßenbegleitgrüns vor Ort 2019

Maßstab 1:300.000

Herausgeber:
Landesbetrieb für Straßenwesen Brandenburg

Redaktionschluß 04/2024

Kartengrundlage:
Straßendatenbank (BB SIB)

Darstellung auf der Grundlage von digitalen Karten der Landesvermessung mit Erlaubnis/Genehmigung der LGB.
Diese Karte ist gesetzlich geschützt. Vervielfältigungen nur mit Erlaubnis des Landesbetriebes Straßenwesen Brandenburg.
Alle Vervielfältigungen gelten z.B. Nachdruck, Fotokopie, Digitalisierung, Scannen sowie Speicherung auf Datenträger.
(c) Landesbetrieb Straßenwesen Brandenburg
Druck: Agut